



Regione Molise
Giunta Regionale
Il Vicepresidente - Michele Petraroia

PROT. n. 2525 / 2015
28/09/2015

Alla cortese attenzione
Assessore all'Ambiente Regione Campania
On. Fulvio Bonavitacola
Via Santa Lucia, 81
80132 Napoli

Soprintendente Belle Arti e Paesaggio
per le Province di Caserta e Benevento
Arch. Salvatore Buonomo
Palazzo Reale, Viale Douhet
81100 Caserta

E.p.c.
Assessore all'Ambiente Regione Molise
Avv. Vittorino Facciolla
Via N. Sauro, 1
86100 Campobasso

Soprintendenza per i Beni Archeologici del Molise
Direttore Ing. Gennario Miccio
Via A. Chiarizia, 14
86100 Campobasso

Ministero dei Beni e delle Attività Culturali
Capo di Gabinetto del Ministro
Prof. Giampaolo D'Andrea
Via del Collegio Romano, 27
00196 Roma

Ministero dei Beni e delle Attività Culturali
Direttore Generale Archeologia
Dott. Gino Famiglietti
Via San Michele, 22
00153 Roma

Sindaco del Comune di Santa Croce del Sannio
Rag. Antonio Di Maria
Piazza Municipio
82020 Santa Croce del Sannio

Sindaco del Comune di Sepino
Dott.ssa Mena Zeoli
Piazza Prisco Nerazio, 40
86017 Sepino



Regione Molise
Giunta Regionale
Il Vicepresidente - Michele Petrarola

Oggetto: Impianti eolici ricadenti in aree contermini con la Regione Molise – notifica delibera del Consiglio Comunale di Santa Croce del Sannio n. 20 del 02.09.2015.

In riferimento ai materiali allegati trasmessi dal Sindaco di Santa Croce del Sannio (BN), si rappresenta la mancata convocazione della Regione Molise nelle sessioni istruttorie propedeutiche della Conferenza di Servizio al rilascio delle autorizzazioni dell'installazione di impianti eolici, in netto contrasto con il disposto del Decreto Legislativo 29.12.2003 n. 387 che prevede il coinvolgimento formale delle regioni confinanti.

Stante la contiguità territoriale della Valle del Tammaro tra i comuni di Santa Croce del Sannio (BN), Cercemaggiore (CB) e Sepino (CB) sussiste il rischio di un impatto ambientale sul sito archeologico della città sannitico- romana di Saepinum – Altilia, risalente al IV° Secolo A.C., determinando un effetto visivo che ne stravolgerebbe in modo irreversibile la visuale in contrasto con l'articolo 9 della Costituzione, con il Decreto Legislativo n. 42/2004, con il Decreto Legislativo n. 387/2003 e con le Linee Guida Nazionali approvate con D.M. 10.09.2010 pubblicate sulla Gazzetta Ufficiale n. 219 del 18.09.2010.

Si ricorda che il territorio in esame è attraversato dal Regio Tratturo Pescasseroli – Candela sottoposto a vincolo e a tutela ai sensi delle vigenti disposizioni di legge, e si pone in continuità con il Massiccio del Matese subordinato ai vincoli e alla salvaguardia del Parchi e delle Aree Protette.

Si ribadisce l'obbligo della Regione Campania a coinvolgere nei procedimenti i territori confinanti del Molise al fine di consentire le attività economiche e produttive, i beni ambientali e culturali ed il sito archeologico di Saepinum – Altilia.

Distinti saluti.

Campobasso, 28 settembre 2015

L'Assessore
Michele Petrarola



COMUNE DI SANTA CROCE DEL SANNOIO

C.A.P. 82020 - PROVINCIA DI BENEVENTO
PIAZZA MUNICIPIO TEL. 0824 950005 FAX. 0824950242

IL SINDACO

Prot. 2722 li 09.09.2015

Prot. n. 2411/2015
11.09.2015

Al Sig. Presidente della
Giunta Regionale della Campania
Dott. Vincenzo De Luca
urp@pec.regione.campania.it

Al Signor Presidente della
Giunta Regionale del Molise
Dott. Paolo DI LAURA FRATTURA
segreteria.presidenza@regione.molise.it
paolo.frattura@regione.molise.it

All'Assessore della Regione Molise
Dott. Vittorino FACCIOLLA
vittorino.facciolla@regione.molise.it

All'Assessore della Regione Molise
Dott. Michele PETRAROIA
assessore.petraroia@regione.molise.it

Alla Soprintendenza per i beni Archeologici
della Regione Molise
mbac-sar-mol@mailcert.beniculturali.it

Alla Soprintendenza Beni Ambientali
81100 CASERTA
mbac-sspsac-nap@mailcert.beniculturali.it

OGGETTO : Impianti eolici ricadenti in aree contermini con la Regione Molise - notifica delibera di Consiglio Comunale n. 20 del 02.09.2015.

Si trasmette in allegato copia della delibera di Consiglio Comunale n. 20 del 02.09.2015 e si invitano le S.S.L.L. in indirizzo ad intervenire per quanto di competenza. Visto il grande impegno fin'ora profuso sia dalla Regione Molise che dai Comuni dell'Alto Tammaro Campano per la difesa e la valorizzazione dell'intera Valle del Tammaro dal punto di vista storico, culturale e paesaggistico, la realizzazione di tutti i parchi eolici autorizzati e programmati dalla Regione Campania, qualora venissero realizzati, comprometterebbero in modo irreparabile tutti gli sforzi fatti fin qui dalle Amministrazioni.

Sicuri di un Vostro interessamento imminente, si inviano cordiali saluti.

Allegati in copia:

- delibera di C.C. n. 20 del 02.09.2015;
- Nota della Comunità Montana Titerno e Alto Tammaro;
- Ordinanza del Consiglio di Stato del 16.06.2015;
- Nota associazioni – con grafici degli impianti programmati.

Il Sindaco
Rag. Antonio Maria



COMUNE DI SANTA CROCE DEL SANNIO

PROVINCIA DI BENEVENTO

COPIA verbale di Deliberazione del Consiglio Comunale

Numero 20 del 02.09.2015

OGGETTO: IMPIANTI EOLICI RICADENTI IN AREE CONTERMINI CON LA REGIONE MOLISE – PROVVEDIMENTI

L'anno **DUEMILAQUINDICI**, il giorno **DUE** del mese di **SETTEMBRE** alle ore **17,45** nella sala delle adunanze consiliari del Comune suddetto. Alla I^a. convocazione in sessione **STRAORDINARIA-D'URGENZA** che è stata partecipata ai Signori Consiglieri a norma di legge, risultano all'appello nominale:

CONSIGLIERI		PRES	ASS.
1)	DI MARIA Antonio - SINDACO	SI	
2)	ZEOLI Antonio	SI	
3)	DI GREGORIO Adamo	SI	
4)	RENZA Gennaro	SI	
5)	ZEOLI Cinzia	SI	
6)	DI MICCO Sebastiano	SI	
7)	ANZOVINO Sebastiano	SI	
TOTALI		7	

Partecipa il Segretario Comunale **Dott.ssa Calandrelli Francesca**

Il Presidente, constatato legale il numero degli intervenuti, dichiara aperta la riunione ed invita a deliberare sulla proposta:

- VISTA LA PROPOSTA;

- VISTI I PARERI espressi ai sensi dell'art. 49 D.Lvo 267/2000:

DI REGOLARITA' TECNICA favorevole espresso dal Responsabile dell'Ufficio Tecnico Comunale;
Ing. Mario Stefanelli

DI REGOLARITA' CONTABILE favorevole espresso dal Responsabile dell'Ufficio Ragioneria;
Capozzi Gioconda

DI REGOLARITA' TECNICA favorevole espresso dal Responsabile dell'Area Amministrativa;
Capozzi Gioconda

Il presente verbale, salva l'ulteriore lettura e sua definitiva approvazione nella prossima seduta, viene sottoscritto come segue.

IL CONSIGLIO COMUNALE

Premesso:

- che l'Alto Sannio è un territorio dalle innumerevoli risorse che ha un'economia tesa a sviluppare le potenzialità che lo stesso offre da millenni: biodiversità, agricoltura consapevole e biologica, allevamenti, produzione e trasformazione dei prodotti agricoli, turismo rurale, valorizzazione dei percorsi naturalistici;
- che in tale ottica, essendo l'Alto Tammaro attraversato per 25 KM dal Regio Tratturo Pescasseroli – Candela, il Gal Alto Tammaro ha aderito al Piano di Sviluppo Locale 2007 – 2013 nell'ambito dell'approccio leader e presentato un progetto teso alla realizzazione di una "Ippovia Certificata" proprio al fine di valorizzare il patrimonio ambientale, paesaggistico, storico, culturale;
- Che i Comuni dell'Alto Tammaro hanno sottoscritto un piano di sviluppo integrato che prevede la valorizzazione dei beni storico culturali e delle potenzialità paesaggistiche del territorio
- Che tutti gli sforzi fin ora fatti sarebbero irrimediabilmente compromessi dall'installazione di parchi eolici previsti in progetti che sicuramente non potranno arrecare alcun beneficio alle amministrazioni locali e ai cittadini;

Visto il ricorso al TAR Campania, Napoli, Sez. VII (già V), R.G. n. 112/2015, proposto da vari cittadini avverso e per l'annullamento della lettera Regione Campania – Giunta Regionale – Direzione Generale Sviluppo Economico ed Attività Produttive – U.O.D. Energia e Carburanti – prot. n. 2014/0742933 datata 05.11.2014, con cui si comunica che con D.D. n. 256/2012, è stato approvato il progetto di un Parco eolico nel Comune di Circello (BN) con dichiarazione di pubblica utilità ed apposizione di vincolo, su terreni di loro proprietà censiti nel N.C.E.U. del predetto Comune, confinanti con il territorio del Comune di Santa Croce del Sannio, nonché di tutti gli atti preordinati, connessi e conseguenti;

Visto il ricorso incidentale proposto da Cogein s.r.l.

Dato atto che il Comune di S. Croce del Sannio, nella qualità di Ente esponenziale portatore degli interessi diffusi della popolazione, ha inteso tutelare l'integrità paesaggistica, economico-sociale, demografico-culturale di quella vasta parte del territorio sannita in cui insiste il territorio comunale e che è confinante con i terreni espropriandi nella procedura anzidetta, e con delibera di G.C. n. 17 ha disposto di proporre intervento adesivo nel predetto ricorso al TAR Campania, Napoli, R.G. n. 112/2015, *ad adiuvandum* delle motivazioni dei cittadini ricorrenti, conferendo incarico legale agli avvocati Massimo Scalfati e Alessandro Biamonte;

Evidenziato, altresì, che l'iter procedimentale risulta viziato in quanto è mancato il dovuto coinvolgimento della Regione Molise e del Ministero dei Beni e delle Attività Culturali trattandosi di impianti da realizzare nelle immediate vicinanze del confine molisano e con interferenza con l'area vincolata dell'Alta Valle del Tammaro Molisana ove sorgono gli scavi di Saepinum e il sito sannitico di Saepin's – Terravecchia, ai sensi

del DM Sviluppo Economico del 10 settembre 2010 il Ministero dei Beni, delle Attività Culturali e del Turismo che considera aree contermini quelle aree distanti in linea d'area non meno di 50 volte l'altezza massima del più vicino aerogeneratore;

Vista la nota a firma delle associazioni "Presidio di Italia Nostra dell'Alto Sannio", "Comitato Civico Pro-Sannio di Santa Croce del Sannio", "Fronte Sannita per la difesa della Montagna", acquisita al protocollo di questo Ente al n. 2590 del 31/08/2015, con la quale si evidenziava il mancato rispetto della Regione Campania delle Linee Guida Nazionali di cui al D.M. 10/09/2010;

Dato atto che anche il Consigliere Regionale della Regione Campania Giula Abbate e il Vice Presidente della Regione Molise Miche Pietrarola hanno espresso le medesime perplessità di questa Amministrazione richiedendo un intervento in autotutela da parte della Regione Campania;

Tenuto conto altresì che la Regione Campania ha disatteso le richieste di questa Amministrazione di trattare i realizzandi parchi eolici Circello – Santa Croce – Morcone con un unico iter procedimentale al fine di meglio valutare l'impatto paesaggistico - ambientale degli stessi, considerato che le torri si trovano tutte ad una distanza inferiore a 50 volte l'altezza massima delle pale non solo dal centro abitato ma anche dal bellissimo borgo medioevale del Comune di Santa Croce del Sannio;

Con n. 7 voti favorevoli (unanimità dei presenti aventi diritto al voto) resi in forma palese e per alzata di mano

DELIBERA

Per le ragioni di cui in premessa che si intendono qui integralmente riportate

- 1) Di chiedere al Presidente della Regione Campania di verificare la correttezza dell'iter procedurale seguito per il rilascio delle autorizzazioni uniche n. 256 del 02.05.2012 e n. 250 del 29.05.2013 e procedere nel caso ne ricorrano le condizioni all'annullamento in autotutela delle sopracitate autorizzazioni, riservandosi in ogni caso questa Amministrazione di adire le vie legali affinché siano tutelate le ragioni dell'Ente;
- 2) Di trasmettere copia del presente atto alla Regione Molise affinché si attivi per le iniziative di propria competenza tese alla salvaguardia del proprio territorio ed in particolare della Valle del Tammaro – Molisana.

Di rendere, con separata ed unanime votazione resa in forma palese e per alzata di mano la presente delibera urgente ed immediatamente eseguibile.

IL PRESIDENTE
Rag. Di Maria Antonio

IL SEGRETARIO COMUNALE
F.to Dott.ssa Calandrelli Francesca

ESECUTIVITA' DELLA DELIBERAZIONE

La presente deliberazione è divenuta esecutiva per:

- Dichiarazione di immediata eseguibilità (art. 134 comma 4 L. 267/2000);
- Decorrenza gg. 10 dall'inizio della pubblicazione, senza richiesta di inoltro al CO.RE.CO. (art. 134 comma 3 L. 267/2000);
- Decorrenza gg. 30 dal ricevimento dell'atto da parte del CO.RE.CO., senza adozione o comunicazione di annullamento (art. 134 comma 1 L. 267/2000);
- Decorrenza gg. 30 dal ricevimento dei chiarimenti da parte del CO.RE.CO., senza adozione o comunicazione di annullamento (art. 134 comma 2 L. 267/2000);
- Esame da parte del CO.RE.CO., seduta del..... Verbale N.

Decisione

- 7 SET 2015

li

IL RESP.LE AMM.VO CONTABILE
F.to Capozzi Gioconda

CERTIFICATO DI PUBBLICAZIONE

Prot. N° 9641

Il sottoscritto Resp.le Amm.vo Finanziario, attesta che la presente deliberazione è affissa all'albo pretorio del Comune per 15 giorni consecutivi a partire dalla data odierna, come previsto dall'art. 124 del D.Lgs. 267/2000.

- 7 SET 2015

Li

IL SEGRETARIO COMUNALE
F.to Capozzi Gioconda

E' copia conforme all'originale in carta libera per uso amministrativo.


- 7 SET 2015

Li



IL RESP.LE AMM.VO FINANZIARIO
Capozzi Gioconda

N. 02637/2015 REG.PROV.CAU.
N. 04453/2015 REG.RIC.



R E P U B B L I C A I T A L I A N A

Il Consiglio di Stato

in sede giurisdizionale (Sezione Quarta)

ha pronunciato la presente

ORDINANZA

sul ricorso numero di registro generale 4453 del 2015, proposto da:

Giuseppe Di Maria, Nicolina Di Maria, Tiberio Di Maria, Luigina
Domenica Di Maria, Maria Del Grosso, Antonio Capozzi, Giovanni
Capozzi, Flavia Cristina Capozzi, Angiolina Di Maria, Domenico Gioia,
Ezechiele Matteo Di Maria, Martino Sauro, Comitato Civico Pro
Sannio, tutti rappresentati e difesi dagli avv.ti Massimo Scalfati e
Alessandro Biamonte, con domicilio eletto presso Alessandro Biamonte
in Roma, Via Pistoia, 6;

contro

Regione Campania, rappresentata e difesa per legge dall' Maria Laura
Consolazio, domiciliata in Roma, Via Poli, .29;

nei confronti di

- Cogein Srl, rappresentata e difesa dagli avv.ti Mario Bucello, Gabriele
Pescatore e Simona Viola, con domicilio eletto presso Gabriele
Pescatore in Roma, Via L. Spallanzani, 22;

- Comune di Circello, non costituitasi in giudizio;

e con l'intervento di

ad adiuvandum:

- Comune di Santa Croce del Sannio in Persona del Sindaco P.T.,
Comune di Castelpagano Sindaco, tutti rappresentati e difesi dagli avv.ti
Alessandro Biamonte e Massimo Scalfati, con domicilio eletto presso
Alessandro Biamonte in Roma, Via Pistoia, 6;

- Comunità Montana Titerno e Alto Tammaro, rappresentati e difesi
dagli avv.ti Massimo Scalfati e Alessandro Biamonte, con domicilio
eletto presso Alessandro Biamonte in Roma, Via Pistoia, 6;

per la riforma

dell' ordinanza cautelare del T.A.R. CAMPANIA - NAPOLI:
SEZIONE VII, n. 00626/2015, resa tra le parti, concernente il
procedimento espropriativo per pubblica utilità per la realizzazione di
un parco eolico

Visto l'art. 62 cod. proc. amm;

Visti il ricorso in appello e i relativi allegati;

Visti tutti gli atti della causa;

Visti gli atti di costituzione in giudizio di Regione Campania e di Cogein
Srl;

Vista la impugnata ordinanza cautelare del Tribunale amministrativo
regionale di reiezione della domanda cautelare presentata dalla parte
ricorrente in primo grado;

Viste le memorie difensive;

Relatore nella camera di consiglio del giorno 16 giugno 2015 il Cons.
Raffaele Potenza e uditi per le parti gli avvocati Massimo Scalfati,
Panariello in dichiarata sostituzione dell'avvocato Maria Laura
Consolazione e Mario Bucello;

considerato che nella fattispecie si rileva la pendenza in primo grado di ricorsi connessi alla controversia in esame e la cui decisione congiunta appare consigliabile per ragioni di pregiudizialità;
visto l'art. 55, comma 10, del c.p.a.

P.Q.M.

Il Consiglio di Stato in sede giurisdizionale (Sezione Quarta), accoglie l'appello cautelare al solo fine di cui in motivazione, per il quale dispone la trasmissione al TAR della presente l'ordinanza Spese della presente fase del giudizio compensate.

La presente ordinanza sarà eseguita dall'Amministrazione ed è depositata presso la segreteria della Sezione che provvederà a darne comunicazione alle parti.

Così deciso in Roma nella camera di consiglio del giorno 16 giugno 2015 con l'intervento dei magistrati:

Riccardo Virgilio, Presidente

Fabio Taormina, Consigliere

Diego Sabatino, Consigliere

Raffaele Potenza, Consigliere, Estensore

Andrea Migliozzi, Consigliere

L'ESTENSORE

IL PRESIDENTE

DEPOSITATA IN SEGRETERIA

Il 17/06/2015

IL SEGRETARIO

(Art. 89, co. 3, cod. proc. amm.)

Comunita' Montana Titerno e Alto Tammaro

Ufficio agri-foreste

Sede legale: Via Telesina,174 - 82023 Cerreto Sannita - tel. 0824-861556; fax 0824-861341

Prot. 671 del 26 MAR. 2015

Al Sig. Presidente
Giunta Regionale della Campania
Via Santa Lucia, 81
80132 Napoli
seg.presidente@regione.campania.it

Al Sig. Ministro per i Beni Culturali
via del Collegio Romano, 27
00186 Roma
gabinetto@beniculturali.it
mbac-udcm@mailcert.beniculturali.it

Alla Direzione Generale Archeologia
via San Michele , 22
00153 -Roma
dg-ar@beniculturali.it
mbac-dg-ar@mailcert.beniculturali.it

p.c.

Alla Soprintendenza per i Beni Archeologici di Salerno,
Aveilino, Benevento e Caserta
Via Troutula de Ruggiero, 6/7
84121 Salerno
sba-sa@beniculturali.it

Alla Soprintendenza Beni Ambientali
Palazzo Reale
81100 Caserta
sspsae-nap@beniculturali.it
mbac-sspsae-nap@mailcert.beniculturali.it
as-bn@beniculturali.it

Al Dirigente Regione Campania STAPF
Via Torretta, 29
82100 Benevento
agc11.set18@pec.regione.campania.it

Al Sig. Sindaco
del comune di Santa Croce del Sannio
info@pec.comune.santacrocedesannio.bn.it

Al Sig. Sindaco
del comune di Circello
circello@pec.cstsannio.it

Al Sig. Sindaco
del comune di Morcone
protocollo.morcone.bn@asmepec.it

Al Corpo Forestale dello Stato
Comando regionale
Via A. Vespucci, 174
80100 Napoli
Anticipata via Fax 081-5530751

Al Corpo Forestale dello Stato
Comando provinciale
Via Trieste e Trento, 1
82100 Benevento
Anticipata via Fax 0824-21610

Al Corpo Forestale dello Stato
Comando Stazione
Via Francesco Flora, 18
82029 San Marco dei Cavoti
Anticipata via Fax 0824-984260

Al Sig. Procuratore della Repubblica
Presso il Tribunale Benevento
Viale Raffaele De Caro
82100 BENEVENTO
Anticipata via Fax 0824-312891

Sig. Procuratore della Repubblica
Presso il Tribunale Napoli
Via Grimaldi IS. E/5
80143 Napoli
procura.napoli@giustizia.it

Oggetto: Ex L.R. 11/96 art. 28- Autorizzazione e realizzazione di parchi eolici incidenti sul Regio
Tratturo Pescasseroli-Candela.

L'art. 28 della L.R. Campania 7.5.1996, n. 11 recante " *Demanio armentizio* " dispone:

"1. Le funzioni amministrative inerenti il demanio armentizio, trasferite alla Giunta Regionale ai sensi del DPR 24 luglio 1977, n. 616, art. 66, e la gestione dello stesso sono esercitate attraverso l' Area Generale di Coordinamento Sviluppo Attività Settore Primario - Settore Foreste, Caccia e Pesca e Settori Tecnici Amministrativi Provinciali Foreste di Avellino e Benevento.

2. Il demanio armentizio, disciplinato dalla presente legge, è costituito dai Tratturi Pescasseroli - Candela e Lucera - Castel di Sangro e dai Tratturelli Volturara - Castelfranco e Foggia - Camporeale, per le parti ricadenti nell' ambito territoriale regionale, nonché dai Tratturelli del Braccio Frascino e dal Riposo di Casalbore.

3. I suoli e qualsiasi altro bene immobile su di esso ricadente e, pertanto, appartenenti al demanio armentizio, ancorchè non necessari all' attività armentizia, sono tutelati ai fini storici,

archeologici, ambientali, naturalistici, culturali e turistici e gestiti secondo modalità che non comportino alterazioni definitive dello stato dei luoghi e/ o mutamenti di destinazione degli stessi".

La norma regionale sopra richiamata, oltre ad attribuire le funzioni autorizzatorie regionali ai Settori Provinciali Foreste della Giunta regionale della Campania, sottopone il tracciato del regio Tratturo e relativi tratturelli a vincolo storico, archeologico e paesaggistico.

Consegue che in assenza delle autorizzazioni prescritte per la tutela dei beni storici, archeologici e paesaggistici, deve ritenersi vietato ogni intervento incidente sul Regio Tratturo e relativi Tratturelli, pena la integrazione dei corrispondenti reati in materia di tutela dei beni culturali e paesaggistici di proprietà pubblica.

In tal senso, del resto, si è espressa anche recentemente la Sez. III della Corte Suprema di Cassazione che, richiamando il proprio consolidato orientamento, ha ritenuto il Regio Tratturo e relativi tratturelli sottoposto al vincolo ex art. 142, comma 1, lett. m) D. legs. 42/04 (*cfr. Corte di Cassazione. III pen, n. 20443/14*).

Deve ritenersi inoltre sussistente il vincolo archeologico ex art. 10, lett. a) D. legs. 42/04.

In tal senso, l'approvazione di qualsiasi progetto di parco eolico incidente sul Regio Tratturo e relativi tratturelli, dev'essere preceduta, oltre che dall'autorizzazione regionale relativa al demanio armentizio ex art. 28 L.R. 11/96, anche dalla preventiva autorizzazione paesaggistico-ambientale ex art. 146 D. Legs. 42/04, rilasciata dal Comune sub-delegato competente per territorio, previo parere della Commissione per il Paesaggio e parere vincolante della Soprintendenza, nonché dall'autorizzazione archeologica di cui al Capo III D. Legs. 42/04.

Tanto premesso, questo Ufficio segnala che i seguenti progetti di parco eolico:

1. PROGETTO RICADENTE NEL COMUNE di CIRCELLO

- 1.1. Ditta proponente **Cogein, Compagnia Generale Investimenti, srl;**
- 1.2. pale eoliche n° 16, altezza 150 metri/cadauna, potenza complessiva 48 MW;
- 1.3. localizzazione: a ridosso del regio tratturo con attraversamento del tracciato in due punti;
- 1.4. Stato: **AUTORIZZATO** con Decreto Dirigenziale Regionale n° 256 del 02.05.2012; iniziata procedura espropriativa;

2. PROGETTO RICADENTE NEL COMUNE di SANTA CROCE DEL SANNIO

- 2.1. Ditta proponente **Cogein, Compagnia Generale Investimenti, srl;**
- 2.2. pale eoliche n° 7, altezza 150 metri/cadauna, potenza complessiva 21 MW;
- 2.3. localizzazione: a ridosso del regio tratturo; al confine con il territorio del comune di Cercemaggiore (CB)
- 2.4. Stato: **AUTORIZZATO** con Decreto Dirigenziale Regionale n° 250 del 29.05.2013; lavori non iniziati;

3. PROGETTO RICADENTE NEL COMUNE di MORCONE

- 3.1. Ditta proponente **Cogein, Compagnia Generale Investimenti, srl;**
- 3.2. pale eoliche n° 10, altezza 150 metri/cadauna, potenza complessiva 30 MW;

3.3. localizzazione: a ridosso del regio tratturo con attraversamento del tracciato per la realizzazione della strada necessaria alla installazione degli aereogeneratori; al confine con il territorio del comune di Cercemaggiore (CB) e sul versante nord-ovest della Valle del Tammaro che domina la piana di Sepino e il sito archeologico di Altilia;


3.4. Stato: in fase di discussione in conferenza di servizi;

non risultano essere stati sottoposti a preventiva autorizzazione regionale ex art. 28 LR 11/96 da parte del competente Settore Provinciale Foreste, né a preventiva autorizzazione paesaggistico-ambientale ex art. 146 D. Legs. 42/04.

Consegue che, ad avviso di questo Ufficio, le autorizzazioni rilasciate potrebbero essere illegittime e che i lavori eventualmente avviati dovrebbero considerarsi eseguiti in violazione degli artt. 181 D. Legs 42/04, 733 e 734 c.p. e 633 e 639-bis c.p.

Alla luce di tali considerazioni, questo Ufficio invita le Amministrazioni in indirizzo ad avviare con urgenza ogni utile approfondimento al fine di evitare danni all'interesse pubblico prevalente alla tutela del *Regio Tratturo*, inteso sia come demanio armentizio che come bene ambientale e culturale, sospendendo l'avvio di ogni opera di realizzazione di parchi eolici sullo stesso incidenti.


Il Dirigente Agri-foreste
Zeoli Dott. Agr. Angela Maria



Allega:

- copia art. 28 L.R. Campania 11/96
- copia Sentenza Cass. Raspa





Al Sig. Sindaco
del Comune di

SANTA CROCE DEL SANNO

Oggetto: Richiesta.

Gentile Sindaco,

nel documento allegato sono rappresentati gli impianti eolici approvati o che sono stati già valutati positivamente dalla commissione VIA-VAS-VI della Regione Campania, ricadenti nelle aree contermini con la Regione Molise.

Gli impianti, come moltissimi altri e per altre motivazioni, sono tutti stati autorizzati o valutati in modo estremamente discrezionale da parte della Regione Campania, che non ha tenuto conto di quanto disposto dalle Linee Guida Nazionali, peraltro mai recepite dalla regione stessa, così come mai ha individuato le "Aree non Idonee" alle installazioni eoliche.

In questo elaborato sono riportati esclusivamente gli impianti ricadenti in aree contermini con la Regione Molise. In relazione a ciò, secondo quanto dettato dalle linee Guida Nazionali di cui al D.M. 10/09/2010, la Regione Campania avrebbe dovuto obbligatoriamente invitare la Regione Molise alle Conferenze di Servizio, poiché molte macchine eoliche sono state progettate ad una distanza inferiore a 50 volte l'altezza dal confine regionale.

Un esempio su tutti è l'impianto eolico, approvato, ricadente nel territorio di Circello (all.1). Relativamente a tale impianto, la Regione Campania ha anche emesso il "decreto di immissione in possesso" (all. 2), disattendendo il disposto dell' Ordinanza del Consiglio di Stato (all. 3), che accoglieva il ricorso ai fini della fissazione del merito e della valutazione dei ricorsi pregiudiziali!

E' palese che siamo in presenza di una forzatura da parte del Dipartimento 51 - Dipartimento della Programmazione e dello Sviluppo Economico Direzione Generale 2 - Direzione Generale Sviluppo Economico e le Attività Produttive della Regione Campania, che ha emesso decreti autorizzativi ed espropriativi non rispettando i diritti delle regioni confinanti e neanche quelli dei ricorrenti, neppure in presenza di un'Ordinanza del Consiglio di Stato.

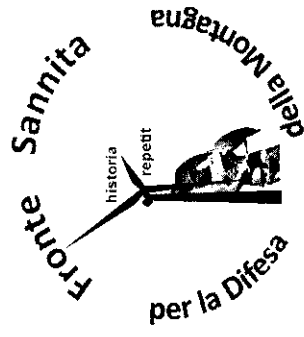
Chiediamo, quindi, un Suo autorevole intervento presso la Regione Molise, a cui la Regione Campania ha negato il diritto di intervenire in Conferenza di Servizi per le aree contermini e chiedere quindi l'annullamento in autotutela di tutte le autorizzazioni riportate in allegato, fino a quando la Regione stessa non si sarà adeguata alla normativa italiana vigente, cosa che tra l'altro avrebbe dovuto fare entro 180 giorni dall'emanazione del succitato D.M. del 10-09-2010. Cordiali saluti.

Benevento, 29 agosto 2015

Per il Presidio di Italia Nostra
dell'Alto Sannio
Irene Savino

Per il Comitato Civico Pro Sannio
di Santa Croce del Sannio
Simona Di Maria

Per il Fronte Sannita
per la Difesa della Montagna
Giuseppe Fappiano



Fronte Sannita per la Difesa della Montagna

C/o Se de LIPU - Palazzo del Volontariato - Viale Mellusi - Benevento

e-mail sannio.antieolico@libero.it

Impianti eolici ricadenti in aree contermini con la Regione Molise

Elaborazione di Giuseppe Fappiano (FSDM)
fappiano.giuseppe@gmail.com

Comune di Baselice

Località **LOC. PIETRAMONTE**
 Società eolica **SOC. C & C UNO ENERGY SRL**
 Indirizzo Società **via Provinciale n. 5 Matinella 84044 Albanella (SA)**
 Potenza Impianto **42 MW**
 Potenza Aerogeneratore **3.000 MW**
 N° pali **14**

Altezza al Mozzo	94
Diametro Rotore	112
Totale Altezza	150
Distanza regione 50 volte l'altezza	7.500,00
Distanza comune 3 volte l'altezza	450,00

AUTORIZZATO Decreto Dirigenziale n. 75 del 17/02/2014

Nome Pilo	Coordinate Pali		Coordinate confine Molise		Distanza	Coordinate Castelpagano	Distanza	Coordinate
	EST	NORD	EST	NORD				
1	493.116	4.583.214	488.851	4.586.174	5.192			
2	492.598	4.583.041	488.851	4.586.174	4.884			
3	492.036	4.582.991	488.851	4.586.174	4.503			
4	491.431	4.582.625	488.851	4.586.174	4.388			
5	491.946	4.582.721	488.851	4.586.174	4.637			
6	492.693	4.582.714	488.851	4.586.174	5.170			
7	493.722	4.581.688	488.851	4.586.174	6.622			
8	494.114	4.581.105	488.851	4.586.174	7.307			
9	493.456	4.580.529	488.851	4.586.174	7.285			
10	493.398	4.580.220	488.851	4.586.174	7.492			
11	493.801	4.580.240	488.851	4.586.174	7.728			
12	493.233	4.579.902	488.851	4.586.174	7.651			
13	493.238	4.579.358	488.851	4.586.174	7.938			
14	493.527	4.579.570	488.851	4.586.174	8.092			

Comune di Circello


Località	Piana Barone - Costa Pagliara		Altezza al Mozzo	
Società Eolica	Cogein Compagnia Generale Investimenti S.r.l.		Diametro Rotore	
Indirizzo società	Corso Di Porta Romana n. 116/A - 20122 Milano		Totale Altezza	150
Potenza impianto	48.000 MW		Distanza regione 50 volte l'altezza	7.500,00
Potenza aerogeneratore	3.000 MW		Distanza comune 3 volte l'altezza	450,00
N° Pali eolici	16			
Stato	AUTORIZZATO	Decreto Dirigenziale n. 256 del 02/05/2012		
	Coordinate Pali	Coordinate confine Molise	Distanza	Coordinate
	EST	NORD	EST	NORD
Nome Pilo	EST	NORD	EST	NORD
AE01	480.895	4.584.434	480.223	4.585.066
AE02	481.261	4.587.344	480.223	4.585.066
AE03	481.070	4.583.788	480.223	4.585.066
AE04	480.088	4.582.850	479.143	4.584.126
AE05	479.955	4.582.452	479.143	4.584.126
AE06	480.054	4.582.103	479.143	4.584.126
AE07	480.446	4.582.328	479.143	4.584.126
AE08	480.611	4.582.076	479.143	4.584.126
AE09	480.248	4.580.960	479.143	4.584.126
AE10	480.301	4.580.590	479.143	4.584.126
AE11	480.570	4.580.433	479.143	4.584.126
AE12	480.194	4.579.442	479.143	4.584.126
AE13	480.535	4.579.450	479.143	4.584.126
AE14	483.384	4.581.706	479.143	4.584.126
AE15	483.481	4.581.415	479.143	4.584.126
AE16	483.760	4.581.325	479.143	4.584.126

○ Masseria Marroc

○ Castelpa

○ Circelli

○ San Lorenzo



Regione Molise

Regione Molise

Masseria Marcozzi

Castelpagano

Colle Sannita

Circello

Selvapiana

Don Paoli

Santa Croce del Sannio

Area Industriale

01

02

03

04

05

06

07

08

14

15

16

09

10


11

12

13

Comune di Morcone

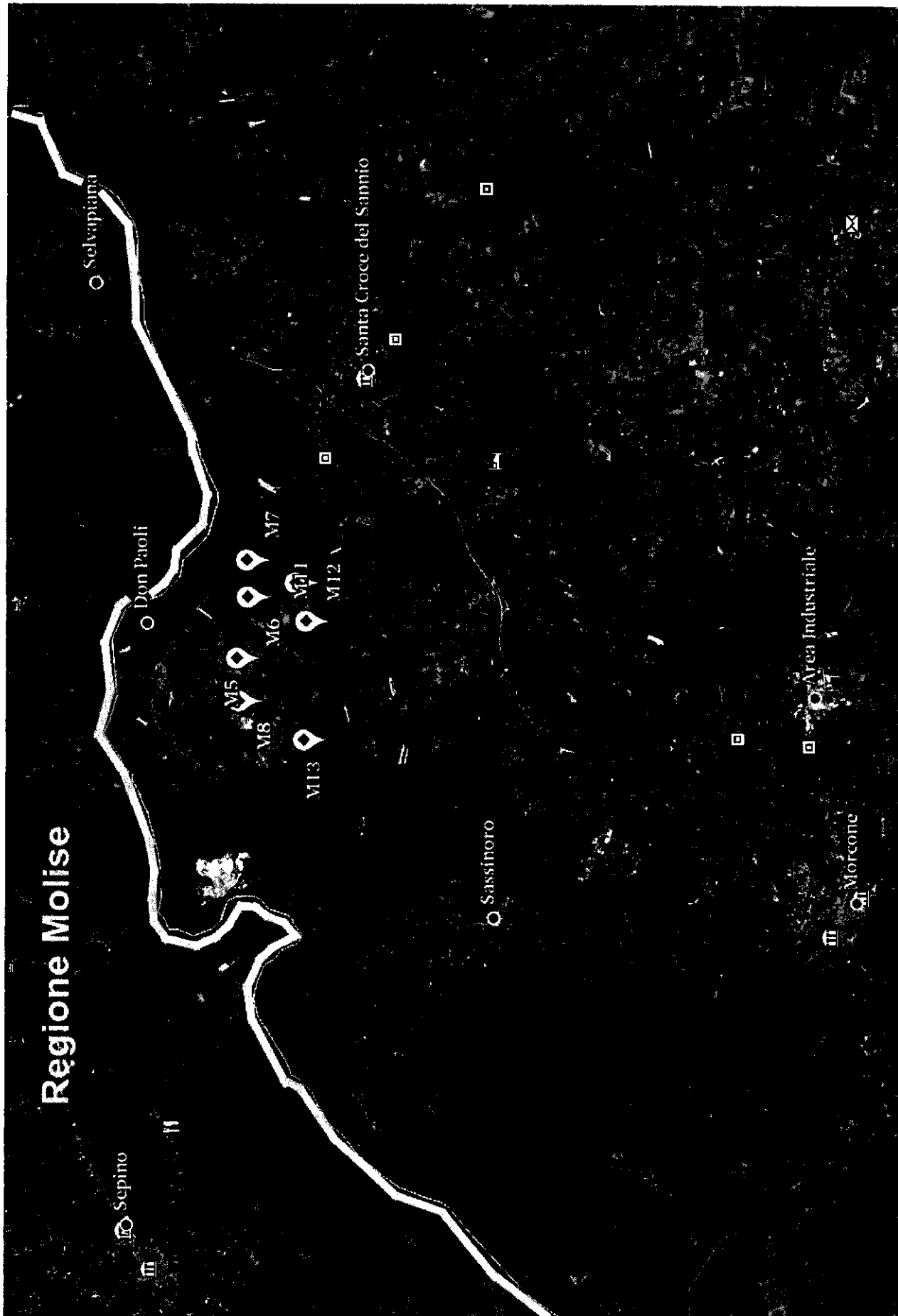
Località Società Eolica Indirizzo società Potenza impianto Potenza aerogeneratore N° Paleeoli		Montagna Soc. Dotto Morcone Srl -Soc. Energia Eolica Sud S.r.l. Novara della Soc. Via Duomo, 314 - 80133 Napoli 57 MW 3,00 MW 19		Altezza al Mozzo Diametro Rotore Totale Altezza Distanza regione 50 volte l'altezza		150 7.500,00 Distanza comune 3 volte l'altezza 450,00	
Stato		VIA-VI		Decreto Dirigenziale n. 37 del 20/01/2011			
		Coordinate Pali		Coordinate confine Molise		Coordinate	
		EST		NORD		EST	
		NORD		NORD		NORD	
Nome Palo	EST	NORD	EST	NORD	Distanza	Distanza	Coord
MR01	469.739	4.574.731	466.800	4.579.220	6.366		
MR03	469.390	4.574.827	466.800	4.579.220	5.100		
MR04	469.033	4.574.939	466.800	4.579.220	4.828		
MR05	468.729	4.575.041	466.800	4.579.220	4.603		
MR06	468.397	4.575.276	466.800	4.579.220	4.256		
MR07	468.151	4.575.508	466.800	4.579.220	3.950		
MR09	467.725	4.575.658	466.800	4.579.220	3.680		
MR10	467.556	4.575.899	466.800	4.579.220	3.406		
MR11	468.253	4.576.327	466.800	4.579.220	3.237		
MR12	468.239	4.576.007	466.800	4.579.220	3.521		
MR13	468.220	4.574.875	466.800	4.579.220	4.571		
MR14	468.434	4.574.481	466.800	4.579.220	5.013		
MR15	468.150	4.573.869	466.800	4.579.220	5.519		
MR16	468.164	4.573.488	466.800	4.579.220	5.892		
MR17	468.409	4.573.227	466.800	4.579.220	6.205		
MR18	467.435	4.572.969	466.800	4.579.220	6.283		
MR18	469.139	4.572.787	466.800	4.579.220	6.845		
MR20	469.176	4.573.209	466.800	4.579.220	6.464		
MR21	468.948	4.573.522	466.800	4.579.220	6.089		



Comune di Morcone

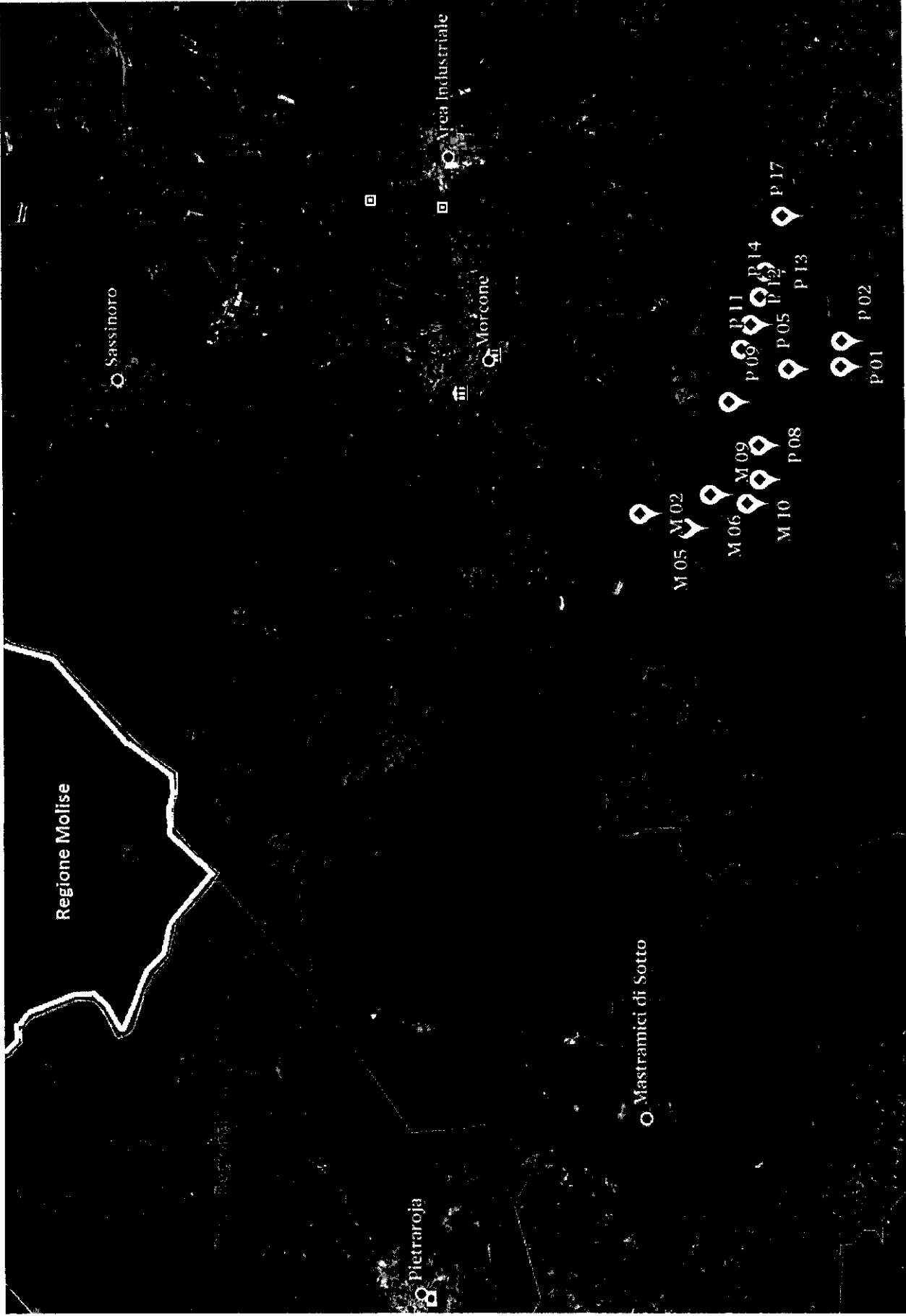
Località	Collalto Cannafichi - Pezza parola - Toppo Murante - Campanari			Alterza al Mozzo	
Società edifica	Soc. CO.GE.IN. Compagnia Generale Investimenti s.r.l.			Diámetro Rotore	150
Indirizzo Società				Totale Altezza	7.500,00
Potenza Impianto	21.000 MW			Distanza regione 50 volte l'altezza	450,00
Potenza Aerogeneratore	3.000 MW			Distanza comune 3 volte l'altezza	
N° pali	7				
Stato	VIA	Decreto Dirigenziale n. 105 del 19/03/2012			
	Coordinate Pali	Coordinate confine Mofise	Distanza	Coordinate Castelpagano	Distanza
Nome Palo	EST	NORD	EST	NORD	
M5	474.622	4.582.793	475.447	4.583.745	1.260
M6	475.266	4.582.674	475.960	4.583.388	996
M7	475.655	4.582.675	475.960	4.583.388	775
M8	474.164	4.582.778	475.960	4.583.388	1.897
M11	475.014	4.582.074	475.939	4.583.383	1.603
M12	475.419	4.582.177	475.939	4.583.383	1.313
M13	473.745	4.582.107	471.865	4.582.653	1.958

Regione Molise



Comune di Morcone/Pontelandolfo

Località (Morcone e Pontel.)	Toppo Luisi - Monte Alto		Altezza al Mozzo	94	
Società eolica	Soc. Eolica P.M. s.r.l.		Diámetro Rotore	112	
Indirizzo Società	Via Collepiano n. 20 82030 Torrecuso (BN)		Totale Altezza	150	
Potenza impianto	15,375 (sul totale di 46,125 MW Morcone - Pontelandolfo)		Distanza regione 50 volte l'altezza	7.500,00	
Potenza Aerogeneratore	3,075 MW				
N° pali eolici	5 (sul totale di 15)				
Stato	AUTORIZZATO	Decreto Dirigenziale n. 311 del 09/05/2014	Distanza comune 3 volte l'altezza	450,00	
	Coordinate Pali	Coordinate confine Molise	Coordinate	Coord	
Nome Pilo	EST	NORD	EST	NORD	Distanza
M02	470.352	4.574.730	467.768	4.579.712	5.612
M05	470.203	4.574.273	467.768	4.579.712	5.959
M06	470.544	4.574.017	467.768	4.579.712	6.336
M09	470.452	4.573.648	467.768	4.579.712	6.631
M10	470.697	4.573.522	467.768	4.579.712	6.848
P01	475.419	4.582.177	467.768	4.579.712	8.038
P02	473.745	4.582.107	467.768	4.579.712	6.439
P05	471.851	4.573.181	467.768	4.579.712	7.702
P08	471.051	4.573.522	467.768	4.579.712	7.007
P09	471.507	4.573.805	467.768	4.579.712	6.991
P11	472.061	4.573.659	467.768	4.579.712	7.421
P12	472.313	4.573.560	467.768	4.579.712	7.649
P13	472.862	4.573.399	467.768	4.579.712	8.112
P14	472.597	4.573.463	467.768	4.579.712	7.897
P17	473.463	4.573.205	467.768	4.579.712	8.647



Regione Molise

Sassinoro

Pietraroja

Mastramici di Sotto

Morcone

Area Industriale

M02

M05

M06

M09

M10

M11

P01

P02

P05

P08

P09

P11

P12

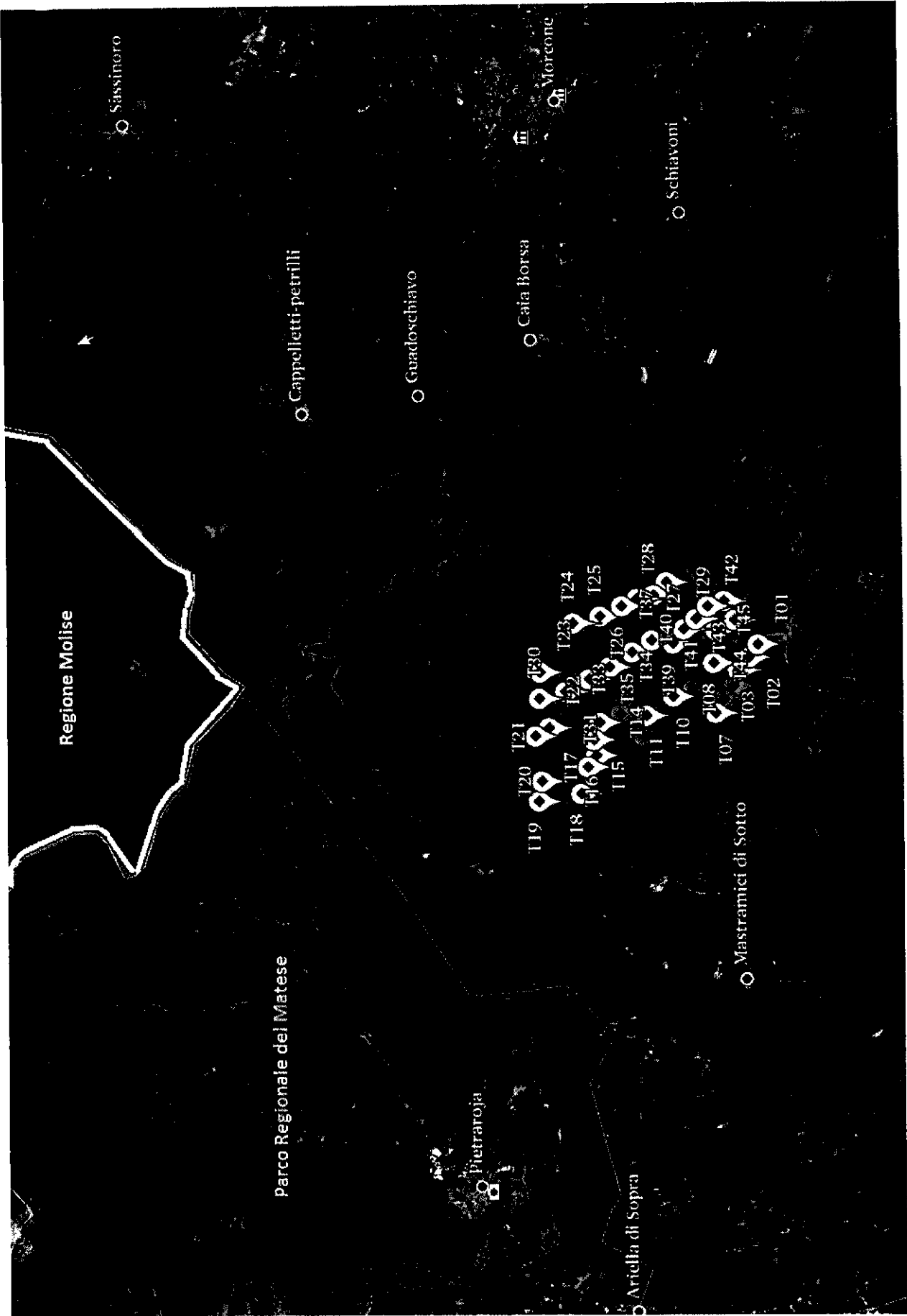
P13

P14

P17

Comune di Pietraroja

Passo Vecchio, Monte Valfucio, Monte Pagliarelli, Monte Coppoceta, Serrone, Serra del Carabio, Triari Valle Cuda DAM Clean Power Srl Via Francesco Tedesco, 61 - Avellino 30.000 MW 3.000 MW 30		Altezza al Mozzo Diametro Rotore Totale Altezza Distanza regione 50 volte l'altezza Distanza comune 3 volte l'altezza		150 7.500,00 450,00				
Località Società Eolica Indirizzo società Potenza impianto Potenza aerogeneratore N° Pali, edifici		VIA-VI Decreto Dirigenziale n. 37 del 20/01/2011		Stato				
Nome Palo	Coordinate Pali		Coordinate confine Molise		Distanza	Coordinate	Distanza	Coord
	EST	NORD	EST	NORD				
T01	467.275	4.574.163	464.149	4.576.522	3.916			
T02	466.852	4.574.273	464.149	4.576.522	3.516			
T04	466.503	4.574.455	464.149	4.576.522	3.133			
T05	467.408	4.574.726	464.149	4.576.522	3.721			
T06	467.040	4.574.878	464.149	4.576.522	3.326			
T08	466.304	4.574.672	464.149	4.576.522	2.840			
T09	466.066	4.574.883	464.149	4.576.522	2.522			
T10	465.874	4.575.112	464.149	4.576.522	2.228			
T11	465.625	4.575.281	464.149	4.576.522	1.978			
T13	466.616	4.575.299	464.149	4.576.522	2.754			
T15	467.506	4.575.184	464.149	4.576.522	3.614			
T16	467.393	4.575.551	464.149	4.576.522	3.386			
T18	466.588	4.575.587	464.149	4.576.522	2.612			
T19	467.256	4.575.836	464.149	4.576.522	3.182			
T20	467.099	4.576.140	464.149	4.576.522	2.975			
T21	466.323	4.576.242	464.149	4.576.522	2.192			
T22	465.853	4.576.350	464.149	4.576.522	1.713			
T24	466.386	4.576.350	464.149	4.576.522	2.244			
T26	466.932	4.576.866	464.149	4.576.522	2.804			
T27	466.324	4.577.105	464.149	4.576.522	2.252			
T28	466.036	4.577.194	464.149	4.576.522	2.003			
T29	465.723	4.577.186	464.149	4.576.522	1.708			
T30	465.528	4.577.386	464.149	4.576.522	1.627			
T34	466.816	4.577.386	464.149	4.576.522	2.803			
T37	466.506	4.578.088	464.149	4.576.522	2.830			
T39	465.808	4.577.875	464.149	4.576.522	2.141			
T41	465.035	4.577.631	464.149	4.576.522	1.419			
T42	465.737	4.578.155	464.149	4.576.522	2.278			
T44	465.033	4.578.147	464.149	4.576.522	1.850			
T45	464.967	4.578.129	464.149	4.576.522	1.803			




Comune di Santa Croce del Sannio

Altezza al Mozzo	
Diámetro Rotore	
Totale Altezza	150,00
Distanza regione 50 volte l'altezza	7.500,00
Distanza comune 3 volte l'altezza	450,00

Località **La Montagna, Fratta del Sorbo, Riatto, S. Angelo della Radiginosa**
 Società Eolica **COGEIN s.r.l.**
 Indirizzo società **Via San Pasquale n. 13- Napoli**
 Potenza impianto **21,000 MW**
 Potenza **3,00 MW**
 N° Pali eolici **7**

Stato AUTORIZZATO Decreto Dirigenziale n. 250 del 29/05/2013

Nome Palo	Coordinate Pali		Coordinate confine Molise		Distanza
	EST	NORD	EST	NORD	
S2	480.186	4.583.896	479.521	4.584.384	825
S3	480.532	4.584.433	480.010	4.584.971	750
S4	480.235	4.584.589	479.919	4.584.931	466
S5	480.258	4.585.049	480.288	4.585.090	51
S6	478.864	4.583.992	478.862	4.584.140	148
ST	478.437	4.583.929	478.405	4.584.081	155
S8	476.458	4.582.737	476.534	4.583.363	631



Regione Molise

○ Masseria Marocci

▩ Castelpagano

▩ Circello

○ San Lorenzo

S3
S4
S5
S6
S7
Selvapiana

▩ Santa Croce del Sannio

○ Don Paoli

S8

○ Sassinoro

▩ Area Industriale

▩ Morcone

▩ Sepino

**POSTA CERTIFICATA: IMPIANTI EOLICI RICADENTI IN AREE CONTERMINI
ALLA REGIONE MOLISE**

1 messaggio

Per conto di: **info@pec.comune.santacrocedelsannio.bn.it** <posta-certificata@pec.aruba.it>

11 settembre 2015
12:35

Rispondi a: "info@pec.comune.santacrocedelsannio.bn.it" <info@pec.comune.santacrocedelsannio.bn.it>

A: Segreteria Presidenza <segreteria.presidenza@regione.molise.it>, Presidente Frattura <paolo.frattura@regione.molise.it>, Vittorino Facciolla <vittorino.facciolla@regione.molise.it>, Michele Petrarola <assessore.petrarola@regione.molise.it>

-Questo è un Messaggio di Posta Certificata-

Il giorno 11/09/2015 alle ore 12:35:20 (+0200) il messaggio con Oggetto "IMPIANTI EOLICI RICADENTI IN AREE CONTERMINI ALLA REGIONE MOLISE" è stato inviato dal mittente "info@pec.comune.santacrocedelsannio.bn.it" e indirizzato a:

assessore.petrarola@regione.molise.it
paolo.frattura@regione.molise.it
segreteria.presidenza@regione.molise.it
vittorino.facciolla@regione.molise.it

Il messaggio originale è incluso in allegato, per aprirlo cliccare sul file "postacert.eml" (nella webmail o in alcuni client di posta l'allegato potrebbe avere come nome l'oggetto del messaggio originale).

L'allegato daticert.xml contiene informazioni di servizio sulla trasmissione

L'identificativo univoco di questo messaggio è: opec275.20150911123520.18170.09.1.15@pec.aruba.it

----- Messaggio inoltrato -----

From: "info@pec.comune.santacrocedelsannio.bn.it" <info@pec.comune.santacrocedelsannio.bn.it>


To: segreteria.presidenza@regione.molise.it, paolo.frattura@regione.molise.it, vittorino.facciolla@regione.molise.it, assessore.petrarola@regione.molise.it

Cc:

Date: Fri, 11 Sep 2015 12:35:17 +0200

<NUIDEU\$586A1EE5360D8AAF478196EA49DF8202@pec.comune.santacrocedelsannio.bn.it>

Subject: IMPIANTI EOLICI RICADENTI IN AREE CONTERMINI ALLA REGIONE MOLISE

8 allegati **daticert.xml**
2K **LETTERA DEL SINDACO IMG.pdf**
654K **DELIB.20-2015 IMG_0001.pdf**
2849K **ORDINANZA CONSIGLIO DI STATOIMG.pdf**
1566K **NOTA COMUNITA' MONTANA IMG_0001.pdf**
2756K **NOTA ASSOCIAZ IMG.pdf**
1098K

POSTA CERTIFICATA: elaborato allegato alla precedente nota prot. 2722 del 09.09.2015

1 messaggio

Per conto di: **info@pec.comune.santacrocedelsannio.bn.it** <posta-certificata@pec.aruba.it> 11 settembre 2015 12:56

Rispondi a: "info@pec.comune.santacrocedelsannio.bn.it" <info@pec.comune.santacrocedelsannio.bn.it>

A: Segreteria Presidenza <segreteria.presidenza@regione.molise.it>, Presidente Frattura <paolo.frattura@regione.molise.it>, Vittorino Facciolla <vittorino.facciolla@regione.molise.it>, Michele Petrarola <assessore.petrarola@regione.molise.it>

--Questo è un Messaggio di Posta Certificata--

Il giorno 11/09/2015 alle ore 12:56:03 (+0200) il messaggio con Oggetto "elaborato allegato alla precedente nota prot. 2722 del 09.09.2015" è stato inviato dal mittente "info@pec.comune.santacrocedelsannio.bn.it"

e indirizzato a:

assessore.petrarola@regione.molise.it
paolo.frattura@regione.molise.it
segreteria.presidenza@regione.molise.it
vittorino.facciolla@regione.molise.it

Il messaggio originale è incluso in allegato, per aprirlo cliccare sul file "postacert.eml" (nella webmail o in alcuni client di posta l'allegato potrebbe avere come nome l'oggetto del messaggio originale).

L'allegato daticert.xml contiene informazioni di servizio sulla trasmissione

L'identificativo univoco di questo messaggio è: opec275.20150911125603.04723.09.2.18@pec.aruba.it

----- Messaggio inoltrato -----

From: "info@pec.comune.santacrocedelsannio.bn.it" <info@pec.comune.santacrocedelsannio.bn.it>

To: segreteria.presidenza@regione.molise.it, paolo.frattura@regione.molise.it, vittorino.facciolla@regione.molise.it, assessore.petrarola@regione.molise.it

Cc:

Date: Fri, 11 Sep 2015 12:56:02 +0200

<NUIEDE\$DB724F1B1ED3F0970180F301961E71F9@pec.comune.santacrocedelsannio.bn.it>

Subject: elaborato allegato alla precedente nota prot. 2722 del 09.09.2015

3 allegati

 **daticert.xml**
2K

 **- impianti confine con il molise.pdf**
3831K

 **smime.p7s**
3K